



GR 283

Gaztaren ibilbidea

4. etapa > Mirandaola - Arantzazu
12,9 Km / 5 h




DSS2016 GRSAREA Gipuzkoako Natur Gune Babestu guztiak batzen dituzten 7 GRz osatua dago

Ireki diren bide berriek esker, bizimodu osasuntsua eta ingurunearekiko errespetua sustatuko dituen ondare kulturala aberasten da. Gipuzkoako Foru Aldundiak sustatu du egitasmo hau DSS2016 Europako Kultur Hiribururekin elkarlanean.

La RedGR DSS2016 consta de 7 GRs que aunan todos los Espacios Naturales Protegidos de Gipuzkoa.

Gracias a los nuevos tramos abiertos, se enriquece un legado cultural que promueve un modo de vida saludable y el respeto al medioambiente. Este proyecto ha sido promovido por la Diputación Foral de Gipuzkoa en colaboración con DSS2016 Capital Europea de la Cultura.

DSS2016.EU



GR SAREA

GR 283

Aralarko eta Aizkorri-Arazko Natur Parkeak lotzen dituen Ibilbide Luze (GR) zirkular honek gaztaren ekoizpenean dauden arlo desberdinak ikusteko aukera ematen du: artaldeek bazkatzen duten zelaietatik hasita, haien esnearekin egindako gazta saltzen den merkatuetaraino. Bidean artzain-txabolak, sarioiak, bentak, artzaintzaren eta gaztaren museoak eta artzain eskola aurkitzen dira. Baita ere, artzainen bizitza- eta heriotzarekin lotura zuzena duten hainbat megalito. Horretaz gain, burdinola- eta meatze-arrastoak, santutegiak eta elizak eta beste hainbeste giza eraikin ere ikusgai dira.

A lo largo de este sendero circular de Gran Recorrido (GR), que une los Parques Naturales de Aralar y Aizkorri-Aratz, se pueden ver las diferentes fases de la producción del queso: desde los prados donde pastan las ovejas, hasta los mercados donde se vende el queso, pasando por chozas de pastor, seles, ventas, el museo del queso y el del pastoreo y la escuela del pastoreo; también se pueden ver ferrerías, minas, santuarios, iglesias y otras muchas construcciones antrópicas; además de túmulos y megalitos que tan relacionados están con la vida y la muerte de los pastores.

Interes puntuak | Puntos de interés




MIRANDAOLAKO ATSEDENLEKUA: Kultura eta aisia uztartuz, frontoia, jolastokia, jatetxea eta Euskal Burdinaren Museoa, besteak beste, barneratzen dituen parkea da.



ERREIZABAL GAZTANDEGIA: Gazta ekoizteaz gain, artzaintzaren ekomuseoa ere bada.



JANDOINGO ARTZAI-TXABOLAK: Basoz inguratutako artzainen babesgunea da.



MARDEGIKO ARTEGIA: Artaldeak goiko larreetan bazkatzen zuteneko itxituren arrastoak dira.

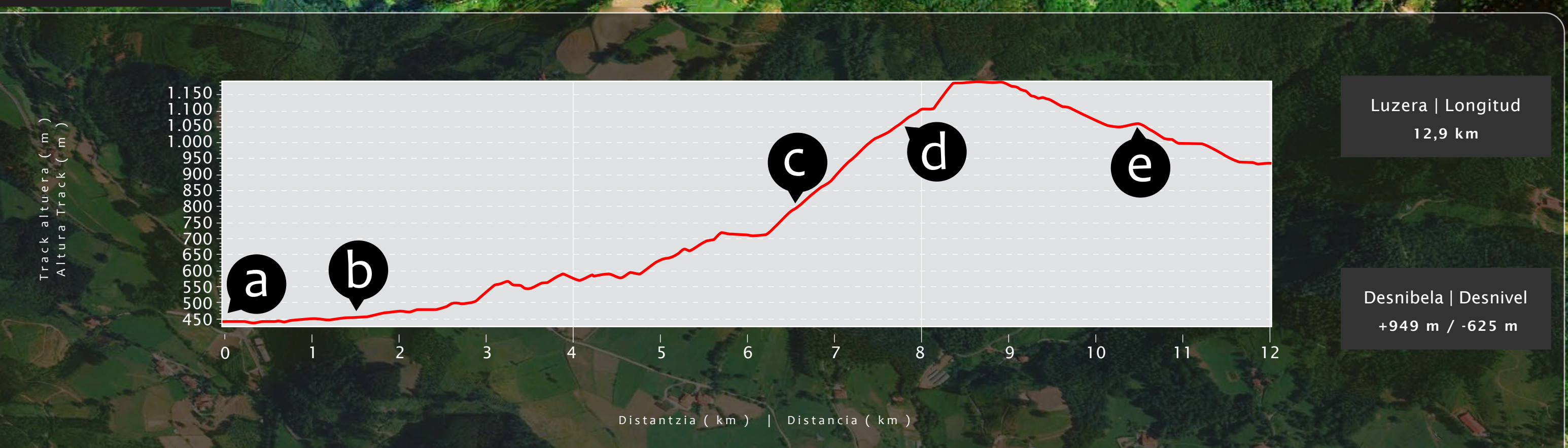


MALLAKO INGURUA: Ingurune karstikoaren ezaugarriak isaltzen ditueneko eremua da.

ENTORNO DE MALLA: Es un lugar que muestra las características típicas de las zonas cársticas.



Profila Perfil



MIDE

- 1** Ingurunea Medio: Inguruan arriak egon daitezke. El medio no está exento de riesgos.
- 2** Ibilbidea Itinerario: Jarraipena adierazten duten ibilbideak edo seinaleketapena. Sendas o señalización que indica la continuidad.
- 2** Desplazamendua Desplazamiento: Mandabideak. Marcha por caminos de herradura.
- 3** Ahalegina Esfuerzo: 3 eta 6 ordu arteko ibilaldi jarraitu. De 3 a 6 horas de marcha efectiva.
- 5 h** MIDE ordutegia Horario MIDE: SOS DEIAK. + info MIDE www.mide.org

Bide-markak Señalización

- 1** Ibilbidearen jarraipena: Continuidad de sendero.
- 2** Norabide aldaketa: Cambio de dirección.
- 3** Norabide okerra: Dirección errónea.

www.gipuzkoaoinez.eus

Jarraitzeko arauak | Recomendaciones a tener en cuenta

- 1** Txakurrak beti lotuta eraman. Los perros deberán ir atados.
- 2** Saiatu mendira bakarrik ez joaten. Intenta no ir nunca solo al monte.
- 3** Abelazaintza estentsiboko eremu batean zaude. Bidean aurkitzen dituzun langak, txabolen atsek eta abar ez utzi zabalik. Te encuentras en una zona de uso ganadero extensivo. Cierra las barreras, puertas de cabaña, etc. que te encuentres por el campo.
- 4** Ez ezazu zaborrik lurperatu edo bota. No abandones ni entierres la basura.
- 5** Ez egin surik eta ez bota piztutako zigarrorik. No hagas fuego ni abandones cigarrillos encendidos.
- 6** Animaliak larrazten. Animales pastando.

* Gipuzkoako Mendien urriaren 20ko 7/2006 FORU ARAUA.

Legenda Leyenda

- 1** Ibilbide hasiera: Inicio de sendero.
- 2** Atsedenekua: Área recreativa.
- 3** Ikuspegi panoramikoak: Vista panorámica.
- 4** Monolitoak: Monolitos.